



 **Agenzia Entrate**  
Direzione Provinciale di Grosseto  
Ufficio Provinciale - Territorio  
Servizi Catastali

Data: 22/09/2025  
Ora: 17:42:24  
Numero Pratica: T337856/2025  
Pag: 1 - Segue

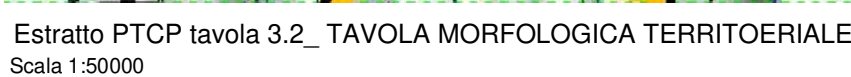
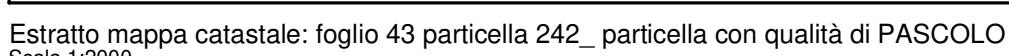
 Immobile di catasto terreni
  Causali di aggiornamento ed annotazioni

Informazioni riportate negli atti del catasto al 22/09/2002

**Classamento:**  
Redditi: dominicale Euro 7,93  
          agrario Euro 13,21  
Rendita Euro 11,10

**Ultimo atto di aggiornamento:** TABELLA DI VARIAZIONE del 14/03/2016 Pratica n. GR0069754 in atti dal 04/12/2018 TRASMISSIONE DATI AGEAI AI SENSI DEL DL 3.10.2006 N. 262 (n. 950.12018)


**Annotazioni:** Variazione culturale eseguita ai sensi del D.13.10.2006 n. 262, convertito con modificazioni nella legge 24.11.2006 n. 286 e successive modificazioni (anno 2018) - Seguita a seguito di dichiarazione resa il 14/03/2018 all'Organismo Pagatore ARTEA con la domanda 4997550 (Scheda validazione fascicolo prot. n. 4996401)



COLLOCAZIONE SITO OGGETTO DELL'INTERVENTO

Nelle immediate vicinanze ma esterno alle aree protette.

### Aree a Gestione Speciale (A.G.S.):

-  Parchi e Riserve Nazionali  
 Parco Regionale, Riserve e Parchi Provinciali

**Aree a Tutela Specifica (A.T.S.):**

-  SIR - SIC - ZPS
-  SIR - ZPS
-  SIR - SIC
-  SIR
-  Aree Contigue
-  Aree a Ridotto Potenziale Antropico (A.R.P.A.)

## IDENTITÀ MORFOLOGICHE TERRITORIALI

**R** Ambito (A.M.T.):

- I - Isole  
Pr - Promontori  
C - Coste  
Pi - Pianure  
Cp - Colline pilioceniche  
R - Rilievi antiappenninici  
Rt - Ripiani tufacei

**R3** Sistema (Si.M.T.)

—

**R3.3** Unità (U.M.T.)

R9 - Monte Amiata  
R9.1 - Cono dell'Amiata  
R9.2 - Monte Labbro e Pendici dell'Amiata

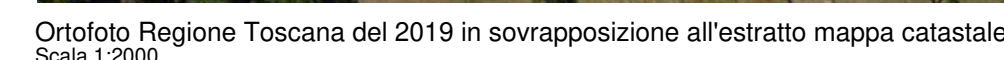
--	--



### Cartografia del PIT con valenza di Piano Paesaggistico

20/09/2025 11:46:45

<https://www502.regione.toscana.it/geoscopio/pianopaesaggistico.htm>



Dalla consultazione della cartografia di riferimento, si rileva che l'area interessata dall'intervento identificata al mappale 242 del foglio 43 nel comune censuario di Arcidosso, è separata dalle aree protette dalla strada vicinale Pian Perugia e non risulta soggetta a vincoli di tutela paesaggistica o ambientale specifici e puntuali.

Il mappale è libero da vincoli paesaggistici.  
Per ulteriori approfondimenti si rimanda alla relazione paesaggistica.

COMMITTENTE: <div style="text-align: center;"><b>COMUNE DI ARCIDOSO</b> P.zza Indipendenza, 30</div>							
PROVINCIA:		<b>GROSSETO</b>					
COMUNE:		<b>ARCIDOSO</b>					
PROGETTO GENERALE:							
<b>ESTENSIONE RETE DI TELERISCALDAMENTO GEOTERMICO A SERVIZIO DEL COMUNE DI ARCIDOSO</b>							
FASE PROGETTUALE:							
<b>PROGETTO FATTIBILITA' TECNICA ECONOMICA</b>							
4							
3							
2							
1							
REV.	DATA	DESCRIZIONE	REDATTO	VERIFICATO	CONTROLLATO		
TAVOLA:  <b>2427.PFTE ED.02</b>		OGGETTO: Estratti dal PIT con valenza del piano paesaggistico Estratto mappa catastale Estratto MIBAC Estratto GNA geoportale nazionale archeologi			DATA:  <b>SETTEMBRE 2025</b>		
					SCALA:		
PROGETTISTA:					TIMBRO E FIRMA:		
Dott. Ing. Gabriele Ghilardi   <small>Via G. Falcone n.12/14/16 - 24048 Treviglio (Bg) Tel: 035.215736 - Fax 035.3831266 - e-mail: info@inger.it</small>					 		
ing srl Studio di consulenza, ingegneria, progettazione e certificazione							
FILE:		REDATTO: Per. Ind. Stefano Zambelli		VERIFICATO: Per. Ind. Stefano Zambelli		APPROVATO: Ing. Gabriele Ghilardi	